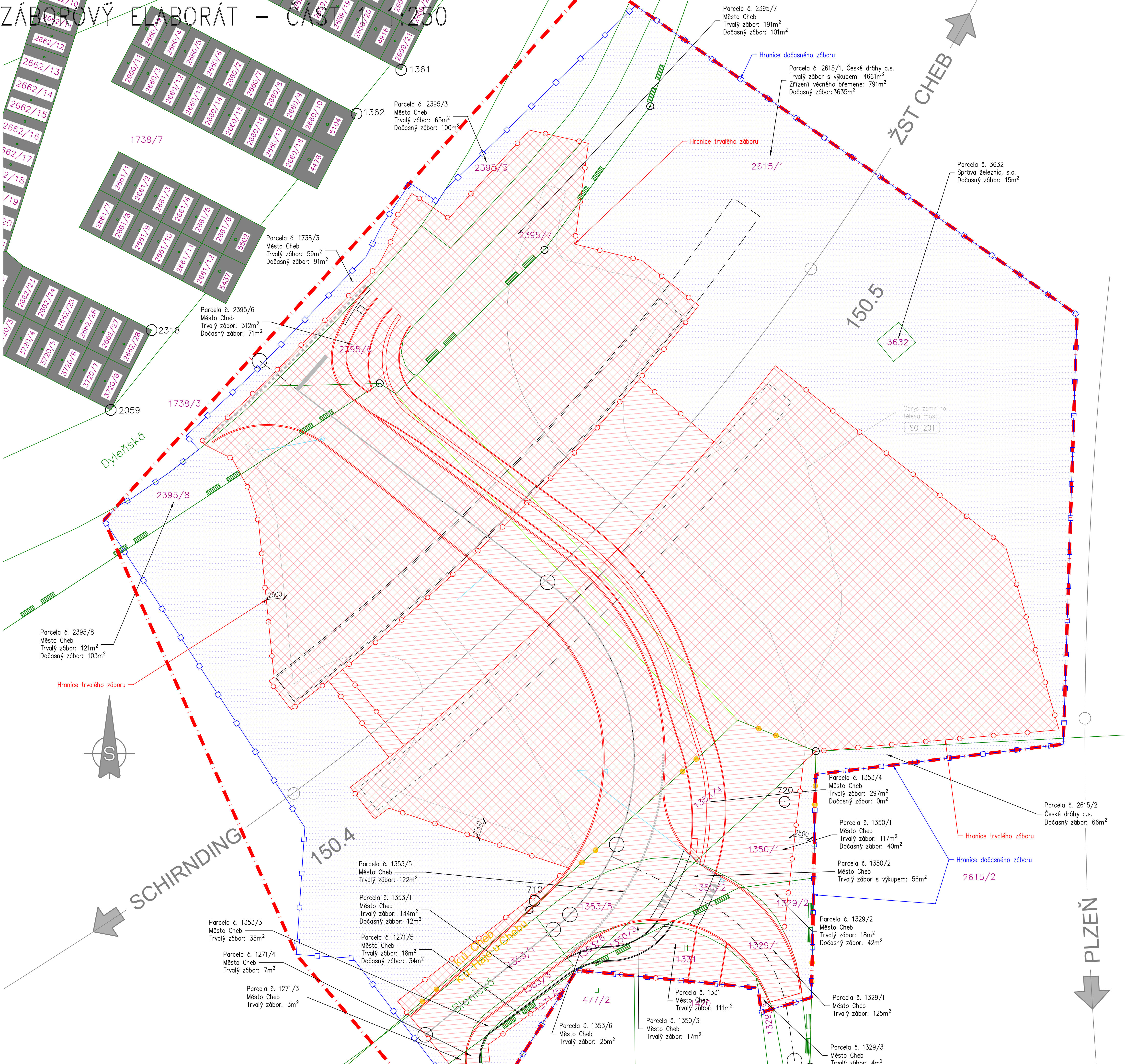


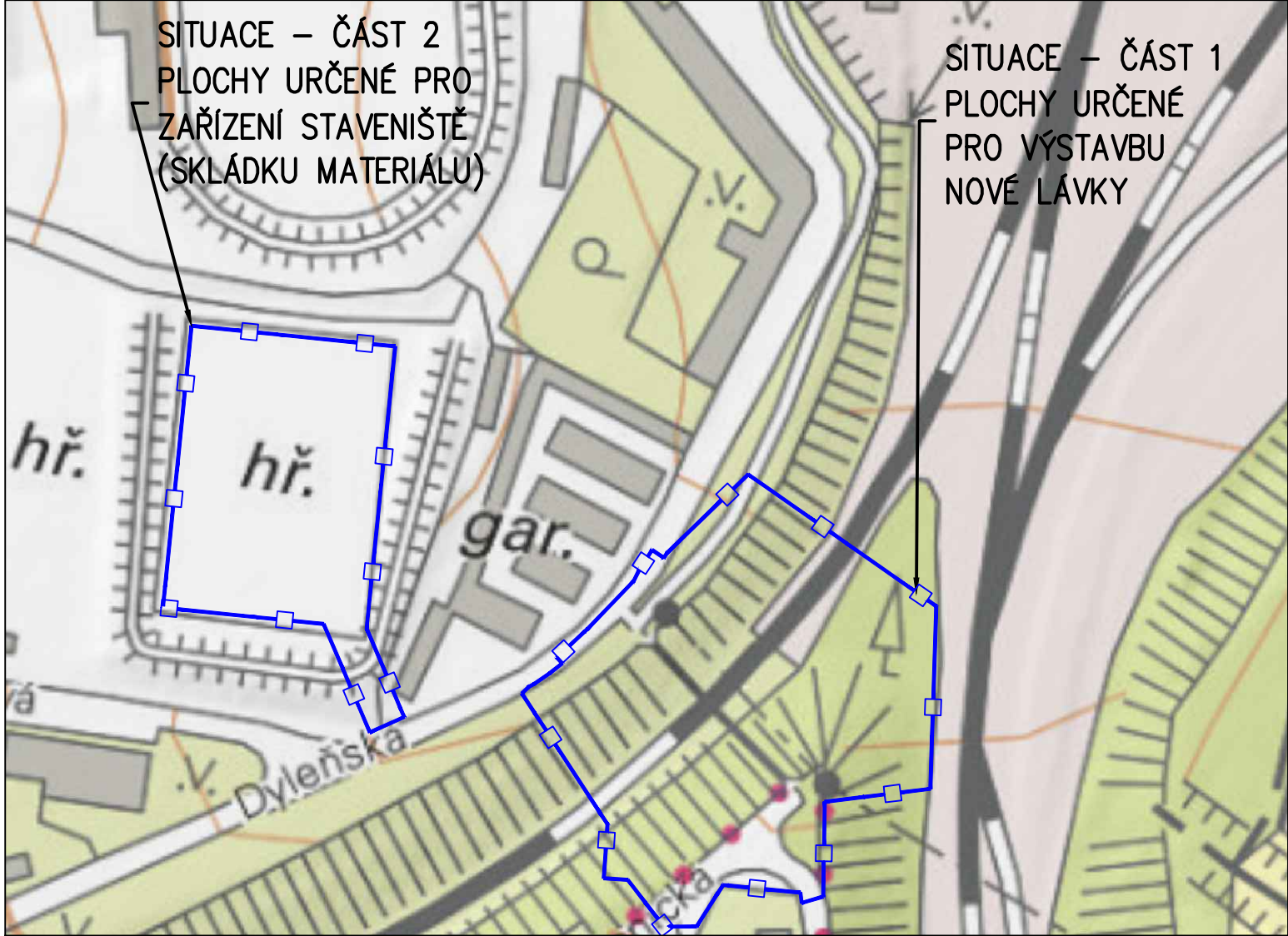
ZÁBOROVÝ ELABORÁT – ČÁST 1 1:250



LEGENDA PRVKŮ A PLOCH:

- STÁVAJÍCÍ OBJEKTY OKOLNÍ
- HRANICE PARCEL DLE KN
- 2615/1 PARCELNÍ ČÍSLO DLE KN
- HRANICE KATASTRÁLNÍHO ÚZEMÍ DLE KN
- HRANICE DRAŽNÍHO POZEMKU DLE KN
- HRANICE TRVALÉHO ZÁBORU STAVBY
- HRANICE DOČASNÉHO ZÁBORU STAVBY
- PLOCHA TRVALÉHO ZÁBORU S VÝKUPEM
- PLOCHA TRVALÉHO ZÁBORU BEZ VÝKUPU
- PLOCHA DOČASNÉHO ZÁBORU

SITUAČNÍ SCHÉMA 1:2000








NÁZEV AKCE
PŘEMOSTĚNÍ TRATI SCHIRNDING-CHEB, ČERVENÝ MOST

OBJEDNATEL
MĚSTO CHEB
náměstí krále Jiřího z Poděbrad 1/14
350 20 Cheb



F

Souřadný systém: S-JTSK		Výškový systém: Bpv		Střední, Hrubý a partiální s. r. o. Botunická 50 619 00 Brno	
VEDOUČÍ PROJEKTANT	ING. LEONARD ŠÓPIK, Ph. D.				
ZODPOVĚDNÝ PROJEKTANT	ING. LIBOR HRDINA				
NAVRHLAVÝPRACOVAL	ING. LIBOR HRDINA				
KONTROLOVAL	ING. PAVEL SLIVKA				
KRAJ: KARLOVARSKÝ	OKRES: CHEB	KATASTRÁLNÍ ÚZEMÍ: CHEB		STUPEŇ	DVZ
F SOUVISEJÍCÍ DOKUMENTACE				DATUM	05/2025
				FORMÁT	B A4
				MĚŘÍTKO	1 : 200
				Č. ZAKÁZKY	25003
				ARCHIVNÍ Č.	
NÁZEV PŘÍLOHY				Č. SOUPRAVY	Č. VÝKRESU
ZÁBOROVÝ ELABORÁT - ČÁST 1					01